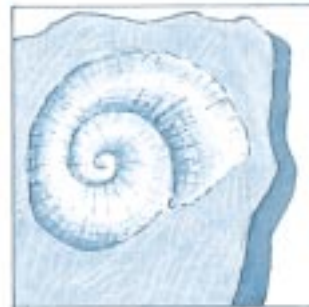


2008

ULTERIORI PROPOSTE SUL SITO
www.esplorandando.it



diario di viaggio



ESPLORANDO

...passo dopo passo alla scoperta della natura nella sua geografia di flora e di fauna.

Programma 2008

Un organico progetto di educazione ambientale ricco di proposte che spaziano dalla conoscenza del proprio ambito territoriale alla scoperta delle più interessanti aree naturali della provincia di Varese.

Un percorso didattico di esperienza su campo basato sulla pratica e sul gioco che coinvolge attivamente i giovani partecipanti rendendoli protagonisti consapevoli nello studio dell'ambiente.

Una raccolta di moduli didattici multidisciplinari che costituiscono un valido compendio alla programmazione scolastica e un'opportunità di crescita professionale per il corpo insegnante nel campo dell'organizzazione pratica di progetti di studio dell'ambiente.

I nostri animatori/guida

Ogni realizzazione ESPLORANDANDO è seguita da un animatore/guida responsabile della gestione logistica ed organizzativa oltre che specificatamente qualificato per titolo di studio, competenze naturalistiche su campo, buona attitudine all'animazione ed al rapporto con i giovani.

Notizie utili:

E' possibile prenotare un **massimo di 54 partecipanti** per ogni itinerario. Questo numero ci consente di rispettare gli ambienti da visitare, di adeguarci alle capacità delle strutture ricettive e alle capienze standard degli autobus, ma soprattutto garantisce un corretto svolgimento delle attività didattiche considerando il rapporto numero alunni per animatore/guida.

In caso di maltempo è possibile spostare la data dell'uscita previo accordo, almeno 24 ore prima, con il Centro Prenotazioni.

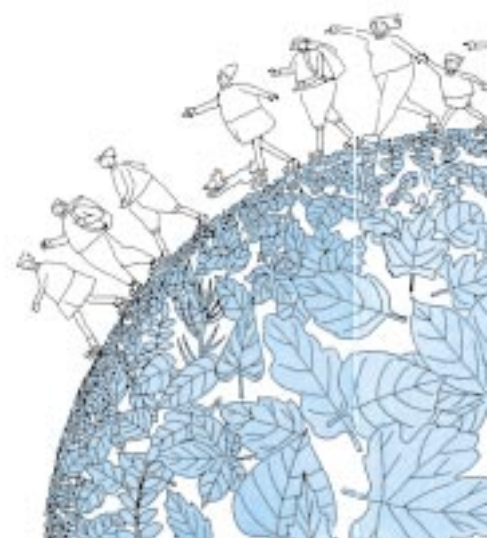
I nostri numeri:

- **DIREZIONE TECNICA
E SEGRETERIA**
per informazioni relative ad attività, località ed itinerari
tel. 0332-435.204
fax 0332-435.204
e-mail info@esplorandando.it
sito www.esplorandando.it
- **CENTRO PRENOTAZIONI**
per preventivi, prenotazioni e pratiche amministrative
tel. 0332-282.848
fax 0332-235.280
e-mail info@omnibusviaggi.it

I nostri autobus

Nel pieno rispetto della C.M. 291 del 14/10/92 garantiamo che tutti i nostri autobus offrono le seguenti garanzie:

- autobus di recentissima costruzione dotati di tutti i comfort per lunghi viaggi
- regolare licenza per il noleggio da rimessa;
- regolare effettuazione della revisione annuale;
- numero dei posti omologati adeguato al numero dei Trasportati;
- copertura assicurativa di € 2.582.285,50 per autobus;
- presenza a bordo del cronotachigrafo la cui efficienza viene controllata regolarmente;
- tempi di guida, sosta e riposo degli autisti nel rispetto della norma U.E.;
- autisti regolarmente assunti con patente cat. D e Certificato Abilitazione Professionale



servizi esplorando

Consulenza e progettazione tecnica


Un esperto dello staff Esplorando è a disposizione gratuitamente per uno scambio di informazioni ed indicazioni relative ad attività, località ed itinerari.

Nel caso di un'eventuale ulteriore esigenza da parte del corpo insegnante potrà essere concordato un intervento diretto del nostro personale per la progettazione tecnica e la definizione del palinsesto operativo delle seguenti iniziative:


- corsi di educazione ambientale da svolgersi in località vicine alla scuola
- esposizioni didattiche itineranti
- sentieri natura attrezzati
- pubblicazioni didattiche

Quotazioni:

data l'estrema varietà di possibili angolazioni d'intervento, ci riserviamo la definizione precisa dei costi una volta note le caratteristiche specifiche di ogni singola richiesta.



corsi di educazione ambientale



gli aspetti geologici e geomorfologici del territorio

obiettivi didattici principali:

- conoscere la geologia e la geomorfologia dell'ambiente esaminato
- equilibrio uomo-ambiente: comprendere come il tipo di territorio determini le scelte di vita dell'uomo e quanto l'azione umana possa modificare l'evoluzione ambientale
- conoscere i rischi derivanti da un non corretto uso del territorio

procedimento

Fase di preparazione
con gli allievi supportata da ausili didattici. **Temî trattati:** introduzione alla geologia; tipi di rocce e terreni: origine e riconoscimento pratico; riconoscimento delle principali forme esistenti; conoscenza ed uso delle carte topografiche; elaborazione di carte tematiche.
(1 incontro in classe)

Fase di lavoro sul campo
lezione pratica sull'uso delle carte; individuazione e riconoscimento sul territorio di rocce e terreni; prima stesura su carta delle particolarità locali.
(2 uscite su campo)

Fase di sintesi finale a scuola
elaborazione, analisi ed organizzazione dei dati raccolti.
(1 incontro in classe)

il corso d'acqua

obiettivi didattici principali:

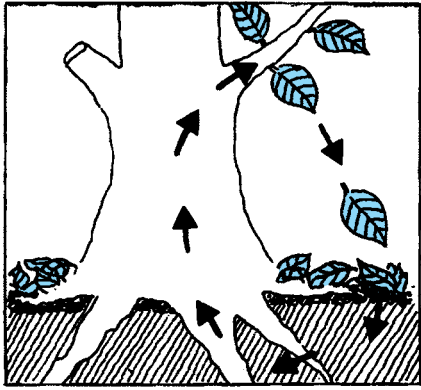
- ricercare e scoprire le principali interazioni tra le componenti abiotiche e biotiche di ambienti di acque correnti
- interpretare, verificare, indagare sulle trasformazioni e modificazioni indotte dall'uomo negli ambienti di acque correnti

procedimento

Fase di preparazione
con gli allievi supportata da ausili didattici. **Temî trattati:** introduzione agli ambienti acquatici; il corso d'acqua come agente modellatore del paesaggio; zonazione del corso d'acqua; la macrofauna bentonica: identificazione, ecologia; il metodo degli indici biotici.
(1 incontro in classe)

Fase di lavoro sul campo
osservazione e descrizione delle principali componenti che caratterizzano il corso d'acqua con rilevamento dei parametri chimico-fisici; campionamento ed identificazione degli organismi acquatici ai fini della determinazione dell'indice biotico.
(2 uscite su campo)

Fase di sintesi finale a scuola
osservazioni al microscopio di campioni di macrobenthos; elaborazione, analisi ed organizzazione dei dati raccolti.
(1 incontro in classe)



viaggio di una foglia dall'albero al terreno e ritorno

obiettivi didattici principali:

- comprendere come il suolo costituisca una componente di primaria importanza per lo sviluppo della vita
- esaminare vari tipi di suolo per rilevarne le caratteristiche
- comprendere il ruolo svolto dai decompositori nella catena alimentare
- comprendere l'importanza della conservazione del suolo per la vita dell'uomo

procedimento

Fase di preparazione

con gli allievi supportata da ausili didattici. **Temi trattati:** concetto di suolo; caratteristiche dei suoli; lettiera e processo di decomposizione; catena alimentare di detrito.

Esercitazioni pratiche per la determinazione dei suoli.

(1 incontro in classe)

Fase di lavoro sul campo


osservazione delle forme del territorio; analisi del suolo, scavo e descrizione del profilo, analisi della lettiera e determinazione degli organismi della pedofauna.

(2 uscite su campo)

Fase di sintesi finale a scuola

elaborazione, analisi ed organizzazione dei dati raccolti con determinazione di tessitura e permeabilità del suolo e osservazione al microscopio di alcuni esemplari di pedofauna.

(1 incontro in classe)



flora e vegetazione del bosco

obiettivi didattici principali:

- comprendere il ruolo svolto dai produttori nell'ecosistema
- acquisire il concetto di comunità climax
- essere in grado di svolgere una analisi vegetazionale
- individuare i diversi tipi di utilizzo del bosco da parte dell'uomo

procedimento

Fase di preparazione

con gli allievi supportata da ausili didattici. **Temi trattati:** differenza tra flora e vegetazione; interpretazione della vegetazione (struttura e forme di crescita); successione altitudinale della vegetazione; i fattori limitanti; successione e climax.

(1 incontro in classe)

Fase di lavoro sul campo


riconoscimento delle principali specie arboree, arbustive ed erbacee con raccolta campioni per l'allestimento di un erbario di classe, mappaggio della vegetazione con il metodo del transetto e analisi del bosco.

(2 uscite su campo)

Fase di sintesi finale a scuola

elaborazione, analisi ed organizzazione dei dati raccolti con allestimento di un erbario.

(1 incontro in classe)



gli animali del bosco

obiettivi didattici principali:

- comprendere il ruolo svolto dai consumatori nella catena alimentare
- acquisire il concetto di habitat e nicchia ecologica
- essere in grado di eseguire un censimento faunistico
- apprendere le principali tecniche di raccolta dei dati di campo

procedimento

Fase di preparazione

con gli allievi supportata da ausili didattici. **Temi trattati:** catena alimentare e piramide ecologica; definizione di habitat e nicchia ecologica; i vertebrati dei nostri boschi; nozioni base per il riconoscimento delle tracce; gli uccelli dei nostri boschi: identificazione, ecologia, distribuzione.

Consegna del materiale di preparazione al censimento ornitologico.

(1 incontro in classe)

Fase di lavoro su campo


escursioni lungo un percorso campione per il censimento ornitologico dei più comuni uccelli dell'area di studio ed il riconoscimento delle tracce dei vertebrati con esperienza pratica di rilevamento impronte.

(2 uscite su campo)

Fase di sintesi finale a scuola

elaborazione, analisi ed organizzazione dei dati raccolti.

(1 incontro in classe)



le quattro stagioni del bosco

obiettivi didattici principali:

- conoscere l'ecosistema bosco e le sue componenti abiotiche e biotiche
- osservare in che modo l'ambiente boschivo cambia aspetto nel corso dell'anno solare
- conoscere l'uso del bosco da parte dell'uomo nelle diverse stagioni

procedimento

Fase di preparazione

con gli allievi supportata da ausili didattici. **TemI trattati:**

il bosco come ecosistema; gli animali tipici del bosco: identificazione, ecologia, distribuzione; la struttura e l'evoluzione dei boschi; i diversi tipi di utilizzo del bosco; la funzione protettiva del bosco. (1 incontro in classe)

Fase di lavoro su campo

escursioni con osservazione e descrizione delle diverse componenti che caratterizzano l'ambiente boschivo nelle diverse stagioni. Attività pratiche di studio e classificazione di flora e fauna del bosco. (4 uscite su campo)

Fase di sintesi finale a scuola

elaborazione, analisi ed organizzazione degli elementi acquisiti. (1 incontro in classe)



rifiuti e natura

obiettivi didattici principali:

- fornire un quadro generale del problema ambientale dei rifiuti
- apprendere dalla natura come nel bosco tutto il materiale organico viene decomposto
- comprendere come attraverso il compostaggio dei rifiuti organici si riduce il volume globale della spazzatura

procedimento

"Come la natura si libera dai propri rifiuti"


In un bosco come in qualsiasi altro ambiente naturale il materiale organico morto viene decomposto e trasformato in sostanze che arricchiscono il suolo. (1 incontro in classe)

"L'uomo invece produce i rifiuti"

La montagna di rifiuti prodotti dall'uomo è in continua crescita. A differenza di ciò che accade in natura molte tipologie di rifiuti prodotti dall'uomo costituiscono un grave problema di impatto ambientale. (1 incontro in classe)

"Impariamo dalla natura a smaltire i rifiuti"

Trasformando i rifiuti organici in compost si contribuisce a ridurre la quantità globale della spazzatura e si ottiene del fertilizzante "ecologico" per il giardino della scuola. (2 incontri in classe e giardino)



ecologia di casa nostra

obiettivi didattici principali:

- approfondire la conoscenza naturalistica dei luoghi direttamente occupati dall'uomo quali l'ambiente domestico, urbano e suburbano
- individuare i principali errori che, compiuti spesso in buona fede dall'uomo, arrecano ulteriore scompiglio negli ecosistemi antropici
- realizzare opere di rinaturalizzazione di tali ambienti ed in particolare degli edifici scolastici


procedimento

Unità didattica n° 1

"Gli ambienti urbani e le campagne"
Esistono piante ed animali che hanno tratto un certo vantaggio dalle attività umane al punto da risultare ormai inscindibilmente legati all'uomo. (2 incontri in classe + 1 uscita)

Unità didattica n° 2

"Rinaturalizziamo la nostra scuola"
Nidi artificiali, porzioni di prato incolto, messa a dimora di talee di edera per ricoprire una parete dell'edificio scolastico, stagno didattico ed altre soluzioni per rendere la scuola più "naturale". (1 incontro in classe e giardino)



consigliato per le scuole
Elementari (1° e 2° ciclo)

consigliato per le scuole
Elementari (1° e 2° ciclo)

Tutto ciò che mangiamo arriva dalla terra.

L'energia che giunge nel nostro piatto sotto forma di alimenti ha compiuto un lungo viaggio, partendo dal sole per poi essere elaborata dalle piante e successivamente dagli animali. L'uomo ha messo a punto svariati sistemi per trasformare o migliorare i prodotti della terra rendendo l'alimentazione un fatto culturale oltre che biologico.

Scoprire l'origine dei più comuni alimenti attraverso l'esplorazione dei diversi ambienti della fattoria, l'osservazione da vicino degli animali allevati e la sperimentazione di alcune tra le più antiche pratiche come la panificazione, può essere un modo piacevole per ritrovare i preziosi legami che ci uniscono alla terra e al sole.

dai cereali al pane

La riduzione dei chicchi di cereali in farina e la cottura dell'impasto ottenuto ha rappresentato, con tante varianti presso i popoli, la forma di consumo più conosciuta. Il pane lievitato, ottenuto mediante la fermentazione della pasta, è un alimento semplice e di facile preparazione. L'impasto e la foggatura, la lievitazione e la cottura rappresenteranno momenti di lavoro ma anche di curiosità e attesa, in un percorso affascinante alla scoperta dei misteriosi fenomeni e della lunga storia nascosta in un...pezzo di pane.

programma

Ore 9.00 arrivo a Cittiglio e trasferimento in Valcuvia al mulino. Introduzione generale sui cereali e loro coltivazioni. Visita all'antico mulino ad acqua dove si assisterà alla fase di macina del mais (la visita verrà effettuata in due turni).

Ore 11.00 trasferimento all'Agriturismo Bonè e pausa per il pranzo libero.

Ore 13.30 il processo di panificazione; preparazione dell'impasto, foggatura e cottura del pane. Durante la cottura del pane verrà effettuata una visita della fattoria.

Ore 16.30 termine delle attività guidate.

dotazione

abiti pratici, pedule, bloc-notes e matita.

quotazioni: vedi da pag. 8

le quote comprendono

Viaggio A/R in pullman e trasferimenti come da programma. Noleggio di attrezzature e materiale per la lavorazione del pane. Animatore/guida ESPLORANDANDO. 2° animatore per la visita ed il funzionamento del mulino. Utilizzo di struttura al coperto con servizi.

gli animali della fattoria

Forse non sempre si pensa alla provenienza di uova, carne, latte, lana e pelli, ma sono proprio bovini, capre, pecore, maiali ed animali da cortile che ci forniscono questi alimenti e materiali di uso quotidiano. Imparare a conoscere le caratteristiche e le abitudini di questi animali, avvicinandoli nell'ambiente della fattoria ed osservando le loro occupazioni quotidiane può essere un modo concreto e divertente per familiarizzare con il mondo degli animali e per conoscere la storia di un secolare rapporto con l'uomo.

programma

Ore 9.00 arrivo all'Azienda Agricola "Il Ronco", breve introduzione teorica e visita alla fattoria con osservazione degli animali e delle diverse operazioni di cura del bestiame allevato. Seguirà "il gioco dell'oca", divertente gioco a squadre sugli argomenti trattati durante la visita alla fattoria.

Ore 12.00 termine delle attività guidate.

dotazione

abiti pratici, pedule, bloc-notes e matita.


quotazioni: vedi da pag. 8

le quote comprendono

Viaggio A/R in pullman. Noleggio di attrezzature e materiale di supporto. Animatore/guida ESPLORANDANDO. Utilizzo di struttura al coperto con servizi.

geologia & paleontologia

viaggio alla scoperta dei segreti nascosti nelle forme del territorio e nelle rocce.



consigliato per le scuole
Elem. (2° ciclo) Medie e Sup.

triassic park

Viggiù (VA)

Un itinerario geologico-paleontologico che sui sentieri attuali ripercorre le passate vicende geologiche del massiccio del Monte Orsa e della Valceresio visitando una delle più importanti aree fossilifere della Lombardia: Ca' del Frate.

programma

Ore 9.15 arrivo a Induno Olona e visita alle sale di geologia del Museo Insubrico; inquadramento geologico dell'itinerario e osservazione dei più significativi fossili triassici, tra cui lo spettacolare *Lariosaurus*.

Ore 10.00 trasferimento a Viggiù ed escursione al monte Sant'Elia: lungo il percorso osservazione dei principali aspetti geologici e geomorfologici della Valceresio.

Ore 12.00 pranzo libero presso struttura al coperto.

Ore 14.00 visita al giacimento fossilifero di Cà del Frate: analisi dei metodi di ricerca, estrazione e preparazione dei fossili.

Attività pratica: **realizzazione di un calco in gesso di un fossile** che rimarrà poi in dotazione alla classe.

Ore 16.30 termine delle attività guidate.

dotazione


Pedule, abiti pratici, giubbino impermeabile, bloc-notes e matita.

quotazioni: vedi da pag. 8

le quote comprendono

Viaggio A/R in pullman. Noleggio di attrezzature e materiale scientifico di supporto. Visita al museo di Induno Olona. Utilizzo di struttura al coperto con servizi.

Animatore/guida ESPLORANDANDO.



consigliato per le scuole
Elem. (2° ciclo) Medie e Sup.

il mondo in tasca

Comunità Montana Valcuvia
Laveno Mombello (VA)

Le carte geografiche sono scrigni pieni di tesori: vi è racchiusa la storia di come l'uomo ha immaginato e rappresentato il mondo nelle varie epoche, delle sue esplorazioni sulla terra e nello spazio, e vi si nasconde anche un bel po' di matematica... "a colori", scopriamoli insieme.

programma

Ore 9.15 arrivo a Laveno e suggestivo trasferimento al M. Sasso del Ferro tramite funivia. Giochi di esplorazione e osservazione.

Ore 12.00 pranzo libero presso struttura al coperto.

Ore 14.00 alla scoperta degli innumerevoli tipi di carte e dei loro usi; giochi di orientamento e "caccia al tesoro".

Ore 17.00 termine delle attività guidate.

esercitazioni su campo previste

Realizzazione di mappe del territorio circostante. Analisi, interpretazione ed esercizi con le carte topografiche. Introduzione all'uso della bussola e della carta in campagna.

dotazione

Pedule, abiti pratici, giubbino impermeabile, bloc-notes e matita.

quotazioni: vedi da pag. 8

le quote comprendono

Viaggio A/R in pullman e trasferimenti come da programma. Trasferimento A/R in bidonvia. Noleggio di attrezzature e materiale scientifico di supporto. Utilizzo di struttura al coperto con servizi.

Animatore/guida ESPLORANDANDO.



consigliato per le scuole
Elem. (2° ciclo) Medie e Sup.

il canto delle pietre

Viggiù (VA)

Un itinerario storico ambientale in uno dei paesi più tipici del varesotto. Un viaggio a ritroso nelle ere geologiche guidati dalle storie e dalle leggende che accompagnano l'attività mineraria, ormai abbandonata, legata all'estrazione della Pietra di Viggiù.

programma

Ore 9.15 arrivo a Viggiù, presentazione della giornata con breve introduzione alla geologia. Trasferimento nei pressi di una delle numerose cave abbandonate della Pietra di Viggiù: cenni sugli aspetti geologici e geomorfologici, attività di estrazione negli anni, tecniche di scavo. Le osservazioni saranno eseguite in totale sicurezza e al di fuori delle ex aree di scavo.

Ore 12.00 pranzo libero presso struttura al coperto.

Ore 14.00 visita al singolare museo degli scalpellini: la storia dell'attività dei cavaatori di Viggiù. In seguito gioco a squadre nelle vie del paese alla ricerca degli angoli tipici di Viggiù (case, muri, edifici vari) costituiti dalle rocce tipiche della zona.

Ore 16.30 termine delle attività guidate.

dotazione

Pedule, abiti pratici, giubbino impermeabile, bloc-notes e matita.


quotazioni: vedi da pag. 8

le quote comprendono

Viaggio A/R in pullman. Noleggio di attrezzature e materiale scientifico di supporto. Visita al museo degli scalpellini. Utilizzo di struttura al coperto con servizi.

Animatore/guida ESPLORANDANDO.

gli ambienti acquatici



consigliato per le scuole
Elem. (1°/2° ciclo) Medie e Sup.

gli animali del torrente montano

Comunità Montana Valcuvia
Cittiglio (VA)

Uno spettacolare susseguirsi di cascate, orridi e forre è il risultato della continua erosione operata dalle acque tumultuose dei torrenti montani. Gli sbalorditivi adattamenti della fauna acquatica per resistere alla forza di questo elemento.

programma

Ore 9.15 arrivo a Cittiglio ed escursione naturalistica lungo il torrente S. Giulio. Analisi dettagliata del corso d'acqua con campionamento ed identificazione dei più comuni organismi acquatici.

Ore 11.00 visita ad una delle tre cascate del S. Giulio alta circa 50 metri.

Ore 12.00 termine delle attività guidate.

N.B. è possibile estendere la durata di questo itinerario all'intera giornata abbinandolo a "A spasso con l'ochetta Martina"

esercitazioni su campo previste

Analisi dei parametri chimico-fisici dell'acqua. Campionamento dei più comuni organismi acquatici.


dotazione

Sono indispensabili stivali in gomma, abiti pratici, giubbino impermeabile, bloc-notes e matita.

quotazioni: vedi da pag. 8

le quote comprendono

Viaggio A/R in pullman e trasferimenti come da programma. Noleggio di attrezzature e materiale scientifico di supporto.
Animatore/guida ESPLORANDANDO.



speciale 1° ciclo Elementari
consigliato per le scuole
Elem. (1°/2° ciclo) Medie e Sup.

a spasso con l'ochetta Martina

Comune di Gavirate (VA)

Gli ambienti lacustri nascondono tesori naturalistici estremamente interessanti: nascosti tra le canne di palude o tra le fronde dei salici, sarà possibile scorgere anatre, aironi o rapaci. Il sentiero natura di Gavirate permette anche di osservare e conoscere i piccoli invertebrati che popolano le acque del lago di Varese.

programma

Ore 9.15 arrivo a Gavirate ed escursione naturalistica lungo il sentiero natura di Gavirate.

Ore 12.00 pranzo libero presso struttura al coperto

Ore 14.00 campionamento ed identificazione dei più comuni organismi acquatici

Ore 16.30 termine delle attività guidate.

esercitazioni su campo previste

Analisi dell'ambiente lacustre, riconoscimento dei principali uccelli acquatici. Campionamento dei più comuni organismi acquatici.

dotazione

Sono indispensabili stivali in gomma, abiti pratici, giubbino impermeabile, bloc-notes e matita.

quotazioni: vedi da pag. 8

le quote comprendono

Viaggio A/R in pullman e trasferimenti come da programma. Noleggio di attrezzature e materiale scientifico di supporto.
Animatore/guida ESPLORANDANDO.



consigliato per le scuole
Elem. (1°/2° ciclo) Medie e Sup.

mondi sommersi

Comunità Montana Valceresio
Torbiera di Cavagnano -
Cuasso al Monte (VA)
Lago Cicogna - Arcisate (VA)

Un percorso alla scoperta dell'importanza degli interventi per la salvaguardia, il recupero e la conservazione della biodiversità delle zone umide.

programma

Ore 9.15 arrivo a Cavagnano e visita alla torbiera. Osservazione della flora e della fauna tipica delle zone umide.

Ore 10.30 trasferimento ad Arcisate al Lago Cicogna, sede di un progetto di rinaturalizzazione. Visita al sentiero natura e osservazione di macroinvertebrati acquatici.

Ore 12.00 termine delle attività guidate.

esercitazioni su campo previste

Osservazione ornitofauna; campionamento di macroinvertebrati acquatici.

dotazione

Pedule, abiti pratici, giubbino impermeabile, bloc-notes e matita. Consigliati stivali in gomma.

quotazioni: vedi da pag. 8

le quote comprendono

Viaggio A/R in pullman. Noleggio di attrezzature e materiale scientifico di supporto. Animatore/guida ESPLORANDANDO.

Come prenotare l'itinerario completo

(comprensivo di trasporto + servizio guida + servizi accessori)

Rivolgersi al Centro Prenotazioni c/o: Omnibus Viaggi
Via Merano, 15 - 21100 Varese - Tel. 0332-282.848 - Fax 0332-235.280

- Vedere prezzi e specifiche sul retro di questo foglio. Telefonare o inviare un fax di richiesta al Centro Prenotazioni per concordare la data di effettuazione.
- Compilare e inviare via fax la scheda di prenotazione come da fac-simile sottostante
- Il Centro Prenotazioni provvederà a riconfermare la data prescelta e la quota pro-capite inviando un fax alla scuola
- Un mese prima della data di effettuazione, **versare una caparra pari al 25%** del costo totale effettuando un bonifico a favore del conto corrente bancario n. 000000004085 presso CREDITO VALTELLINESE - SEDE DI VARESE - ABI 05216 - CAB 10800 - CIN X - oppure del conto corrente postale 000010348217 - ABI 07601 - CAB 10800 - CIN X - intestati a OMNIBUS VIAGGI S.r.l. (inviare poi una copia del versamento al Centro Prenotazioni)

scheda di prenotazione da compilare per itinerario completo

scuola
via
cap città prov.
tel. fax

si conferma la prenotazione (**itinerario completo**) per l'iniziativa dal titolo:

.....

mezza giornata giornata intera

da effettuare in data

per le classi composte in totale da allievi n. e insegnanti n.

gli insegnanti accompagnatori saranno:

.....

l'insegnante incaricato di seguire le pratiche organizzative è il Prof.

..... tel. abitazione

La fattura dovrà essere intestata a

indirizzo

città

codice fiscale o partita IVA

si dichiara di accettare le norme di partecipazione dettagliatamente elencate nel presente catalogo. Agli effetti degli articoli 1341 e 1342 del Codice Civile, il sottoscritto dichiara inoltre di approvare specificatamente le disposizioni delle norme di partecipazione

Data Firma del Capo d'Istituto

QUOTAZIONI PACCHETTO COMPLETO

Provincia di Varese					
Titolo iniziativa	da 45 a 51 pag.	da 40 a 44 pag.	da 35 a 39 pag.	da 30 a 34 pag.	da 25 a 29 pag.
Triassic park	17,00	19,00	22,00	25,00	28,00
Il canto delle pietre	17,00	19,00	22,00	25,00	28,00
Dai cereali al pane	21,00	23,00	26,00	30,00	33,00
Animali della Fattoria	14,00	15,00	17,00	19,00	21,00
Il mondo in tasca	22,00	24,00	27,00	30,00	33,00
Animali del torrente	11,00	12,00	14,00	17,00	18,00
Mondi sommersi	11,00	12,00	14,00	17,00	18,00
Ochetta Martina	17,00	19,00	22,00	25,00	28,00

Province di Milano/Como/Verbania					
Titolo iniziativa	da 45 a 51 pag.	da 40 a 44 pag.	da 35 a 39 pag.	da 30 a 34 pag.	da 25 a 29 pag.
Triassic park	20,00	22,00	26,00	30,00	33,00
Il canto delle pietre	20,00	22,00	26,00	30,00	33,00
Dai cereali al pane	23,00	26,00	29,00	34,00	38,00
Animali della Fattoria	16,00	18,00	20,00	23,00	26,00
Il mondo in tasca	25,00	27,00	30,00	34,00	38,00
Animali del torrente	14,00	16,00	18,00	21,00	23,00
Mondi sommersi	14,00	16,00	18,00	21,00	23,00
Ochetta Martina	20,00	22,00	26,00	30,00	33,00

Note:

- i prezzi comprendono: viaggio in autobus, servizio guida, servizi accessori come specificato sotto ogni itinerario
- 1 accompagnatore gratuito ogni 15 paganti
- prezzi espressi in Euro
- si ricorda che per ogni itinerario è possibile prenotare un massimo di 54 persone (per ogni giornata)

Ulteriori proposte e novità sul sito www.esplorando.it

Come prenotare il servizio di solo guida

(solo servizio di animazione - senza servizio di trasporto né servizi accessori)

Rivolgersi al Centro Prenotazioni c/o: Omnibus Viaggi

Via Merano, 15 - 21100 Varese - Tel. 0332-282848 - Fax 0332-235280

- Vedere prezzi e specifiche sul retro di questo foglio. Telefonare o inviare un fax di richiesta al Centro Prenotazioni per concordare la data di effettuazione
- Compilare e inviare via fax la scheda di prenotazione come da fac-simile sottostante
- Il Centro Prenotazioni provvederà a riconfermare la data prescelta e l'importo totale da versare inviando un fax alla scuola
- Un mese prima della data di effettuazione, **versare l'importo totale** effettuando un bonifico a favore del conto corrente bancario n. 000000004085 presso CREDITO VALTELLINESE - SEDE DI VARESE - ABI 05216 - CAB 10800 - CIN X – oppure del conto corrente postale 000010348217 - ABI 07601 - CAB 10800 - CIN X - intestati a OMNIBUS VIAGGI S.r.l. (inviare poi una copia del versamento al Centro Prenotazioni)

scheda di prenotazione da compilare per servizio di solo guida

scuola
via
cap città prov.
tel. fax

si conferma la prenotazione del **solo servizio di guida** per l'iniziativa dal titolo:

Triassic park	- € 250,00	<input type="checkbox"/>	Dai cereali al pane	- € 330,00	<input type="checkbox"/>
Mondi sommersi	- € 170,00	<input type="checkbox"/>	Animali della Fattoria	- € 170,00	<input type="checkbox"/>
Canto delle pietre	- € 250,00	<input type="checkbox"/>	A spasso con l'ochetta Martina	- € 250,00	<input type="checkbox"/>
Animali del torrente	- € 170,00	<input type="checkbox"/>	Il mondo in tasca	- € 250,00	<input type="checkbox"/>

da effettuare in data
per le classi composte in totale da allievi n. e insegnanti n.
gli insegnanti accompagnatori saranno:

l'insegnante incaricato di seguire le pratiche organizzative è il Prof.
..... tel. abitazione

La fattura dovrà essere intestata a
indirizzo
città
codice fiscale o partita IVA

si dichiara di accettare le norme di partecipazione dettagliatamente elencate nel presente catalogo. Agli effetti degli articoli 1341 e 1342 del Codice Civile, il sottoscritto dichiara inoltre di approvare specificatamente le disposizioni delle norme di partecipazione

Data Firma del Capo d'Istituto

I costi indicati per il servizio di solo guida comprendono:

un animatore/guida Esplorando (con gruppi di massimo 50/54 partecipanti); noleggio di attrezzature e materiale scientifico di supporto dove previsto; prenotazione e IVA. Per l'itinerario "Dai cereali al pane" sono compresi i prodotti per la lavorazione del pane e la visita al mulino.

I costi indicati per il servizio di solo guida non comprendono:

viaggio A/R in pullman e trasferimenti come da programma; trasferimento in bidonvia per l'itinerario "Il mondo in tasca"; costi per l'utilizzo di strutture al coperto con servizi dove previsto da pagarsi direttamente al gestore.

Costi da pagare direttamente al gestore per utilizzo di struttura al coperto (senza gratuità):

€ 1,00 pro capite per itinerari "Triassic park", "Il canto delle pietre", "Il mondo in tasca", "A spasso con l'ochetta Martina"

€ 1,70 pro capite per itinerario "Gli animali della fattoria"

€ 2,30 pro capite per itinerario "Dai cereali al pane"

N.B. In caso di organizzazione autonoma del servizio di trasporto l'Agenzia Omnibus Viaggi declina ogni responsabilità in merito al medesimo che resta a carico della Scuola o Ente organizzatore.

Condizioni generali

1. Contratto di viaggio. Il contratto è regolato dalle previsioni che seguono e dal Decreto Legislativo nr.111 del 17/03/95, dalla Direttiva 90/314/CEE, dalle convenzioni internazionali in materia ed in particolare dalla Convenzione di Bruxelles del 20/04/70, resa esecutiva con Legge 29/12/77 n.1084, nonché dalle previsioni in materia del codice civile e dalle altre norme di diritto interno.

2. Iscrizioni. Le iscrizioni si ricevono presso l'Ufficio Organizzatore con la sottoscrizione dell'apposita scheda di iscrizione e sono subordinate alla disponibilità di capienza. L'iscrizione al viaggio o soggiorno implica automaticamente l'accettazione di tutte le condizioni riportate nel presente regolamento.

3. Pagamenti. Per i viaggi che prevedono il pacchetto completo un versamento entro 30 giorni prima del viaggio di una caparra pari al 25% dell'importo totale ed il saldo a ricevimento fattura. Per i viaggi che prevedono il solo servizio di Guida un versamento entro 30 giorni prima del viaggio dell'importo totale del servizio. I pagamenti dovranno essere effettuati con versamento sul c/c bancario n. 000000004085 presso Credito Valtellinese - sede di Varese - ABI 05216 - CAB 10800 - CIN X - oppure del conto corrente postale 000010348217 - ABI 07601 - CAB 10800 - CIN X - intestati a Omnibus Viaggi S.r.l. (inviare poi una copia del versamento al Centro Prenotazioni)

4. Le quote comprendono. Le quote di partecipazione si intendono per persona e comprendono: 3 gratuità a favore degli insegnanti accompagnatori; viaggi di andata e ritorno come previsto nei programmi in pullman, inclusi pedaggi autostradali; trasferimenti ed escursioni come indicato nei vari programmi; Iva e tasse; accompagnatore/animatore dello staff "Esplorando".

5. Le quote non comprendono. Ingressi a musei, antichità, servizi di navigazione e traghetto (ove non specificato nei singoli programmi), le bevande in genere e quanto non espressamente indicato nei programmi. Eventuali escursioni serali sono sempre escluse dai prezzi indicati e dovranno essere richieste all'atto della prenotazione.

6. Quote di partecipazione. Le quote sono stabilite in base ai costi dei servizi, imposte e tasse, in vigore al 30/09/07 e sono calcolate su una base di 50 persone paganti. Le stesse potranno essere suscettibili di variazione qualora, all'epoca dell'effettuazione del viaggio, si verificassero differenze nella regolamentazione dell'Iva e delle altre imposte fiscali, nei costi dei trasporti e dei servizi in genere. Il prezzo stabilito nel contratto non potrà comunque essere aumentato nei 20 giorni precedenti la data prevista per la partenza. Il cliente ha facoltà di recedere dal contratto in caso di aumento del prezzo del viaggio superiore al 10%, purché ne dia comunicazione scritta alla Omnibus Viaggi entro 48 ore dal ricevimento della comunicazione relativa all'aumento.

7. Rinunce e penali. Se un partecipante dovesse rinunciare al viaggio individualmente, la quota di partecipazione verrà rivista ed adeguata al numero effettivo dei partecipanti. Nel caso di rinuncia totale alla gita saranno addebitate le seguenti penali: 10% della quota fino a 15 giorni prima della partenza; 50% della quota fino a 7 giorni dalla partenza; 70% a 3 giorni dalla partenza.

8. Recesso senza penalità. Il cliente potrà recedere dal contratto senza pagare penalità in caso di: aumento del costo del viaggio superiore al 10%; modifica della categoria dell'albergo nel caso in cui fosse proposta una categoria inferiore.

9. Responsabilità. I vettori sono responsabili nei confronti dei viaggiatori limitatamente alla durata del trasporto con i loro mezzi in conformità a quanto da essi previsto nelle proprie condizioni di trasporto. Nessuna responsabilità compete all'Ufficio Organizzatore per gli eventuali danni derivanti da disguidi intervenuti nel corso del viaggio imputabili a scioperi, sospensioni per avverse condizioni atmosferiche, avvenimenti bellici, disordini civili e militari, sommosse, calamità naturali, saccheggi, atti di terrorismo e da ogni altra causa di forza maggiore.

10. Validità. Validità dal 1 gennaio al 31 dicembre 2008. Diffusione settembre 2007.

11. Foro competente. Per ogni eventuale controversia sarà competente il Foro di Busto Arsizio.

Organizzazione tecnica: OMNIBUS VIAGGI S.r.l.

Autorizzazione Regione Lombardia n.4907 del 22.05.1985.